


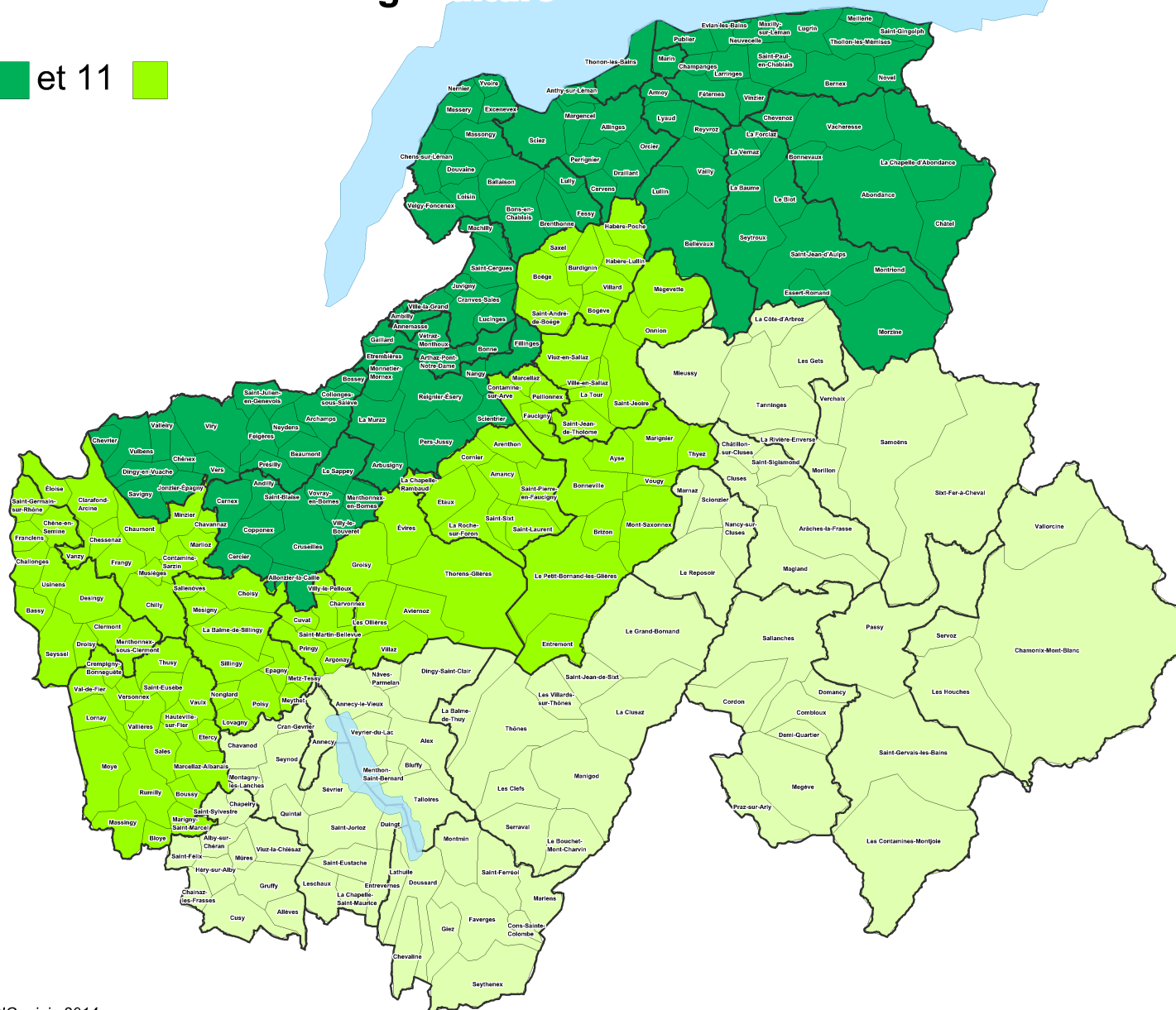


UC2 - Bassin Annecien - sections agriculture

sections 9 , 10  et 11 



Source des données : DIRECCTE 74
Fond de plan : GEOFLA® - ©IGN
Document produit par : DDT 74 / SPCT / SIG – juin 2014